

Route départementale n°17 – Commune des VILLAGES VOVEENS
Voie de liaison de la RD17 - Rouvray-Saint-Florentin



Autorisation environnementale

LOCALISATION DU PROJET

Version	Rédigé par	Contrôlé par	Le	Commentaire
V0	PHD	PHD	14/06/2022	Création du document

Le projet de voie de liaison, porté par le Département d'Eure-et-Loir, est situé sur le territoire de la commune « Les Villages Vovéens » (28). Plus précisément, le projet est localisé sur le territoire de la commune déléguée de Rouvray-Saint-Florentin.

Les coordonnées de géolocalisation du projet, dans la projection Lambert 93, sont les suivantes :

Projection	Coordonnées en X	Coordonnées en Y
Lambert 93	593720	6796198

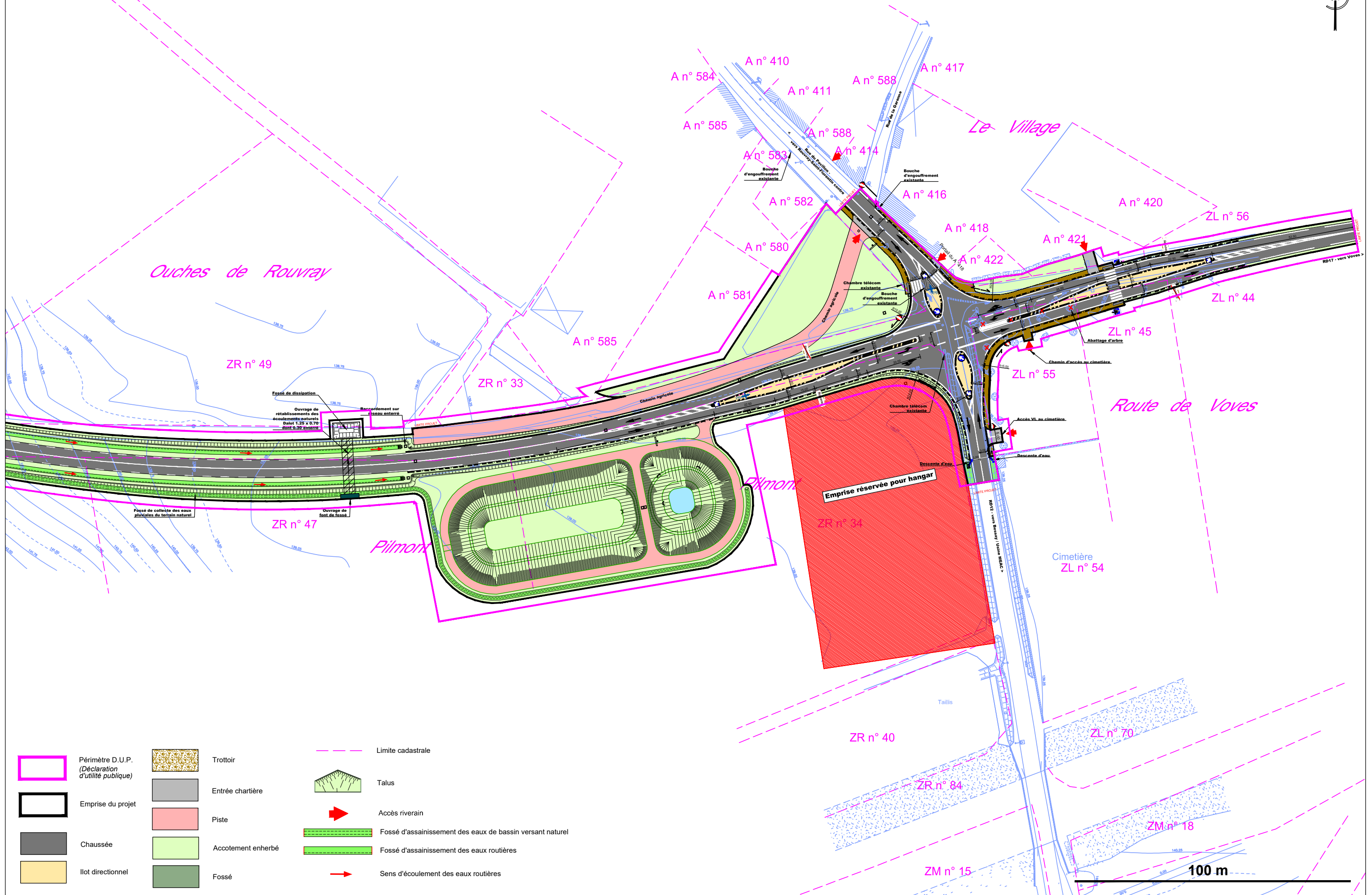
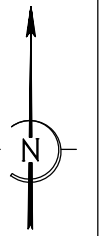
La voie de liaison s'inscrit sur les parcelles cadastrales suivantes, en totalité localisées sur les communes des Villages Vovéens :






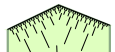









COMMUNE D'IMPLANTATION	CODE POSTAL	PREFIXE DE LA PARCELLE	SECTION DE LA PARCELLE	NUMERO DE PARCELLE	SUPERFICIE DE LA PARCELLE EN M2	EMPRISE DU PROJET SUR LA PARCELLE EN M2
LES VILLAGES VOVEENS	28150	320	A	581	3487	2185
LES VILLAGES VOVEENS	28150	320	A	421	705	158
LES VILLAGES VOVEENS	28150	320	A	422	414	42
LES VILLAGES VOVEENS	28150	320	A	585	5391	47
LES VILLAGES VOVEENS	28150	320	ZL	1	13976	73
LES VILLAGES VOVEENS	28150	320	ZL	44	14326	244
LES VILLAGES VOVEENS	28150	320	ZL	45	4028	291
LES VILLAGES VOVEENS	28150	320	ZL	55	2160	737
LES VILLAGES VOVEENS	28150	320	ZL	56	1080	200
LES VILLAGES VOVEENS	28150	320	ZR	23	8703	1497
LES VILLAGES VOVEENS	28150	320	ZR	25	3830	10
LES VILLAGES VOVEENS	28150	320	ZR	26	2137	14
LES VILLAGES VOVEENS	28150	320	ZR	27	29519	609
LES VILLAGES VOVEENS	28150	320	ZR	33	811	125
LES VILLAGES VOVEENS	28150	320	ZR	34	19326	6205
LES VILLAGES VOVEENS	28150	320	ZR	35	25333	1296
LES VILLAGES VOVEENS	28150	320	ZR	37	15024	636
LES VILLAGES VOVEENS	28150	320	ZR	38	52348	2799
LES VILLAGES VOVEENS	28150	320	ZR	39	7068	489
LES VILLAGES VOVEENS	28150	320	ZR	41	17751	955
LES VILLAGES VOVEENS	28150	320	ZR	42	65308	1098
LES VILLAGES VOVEENS	28150	320	ZR	47	26230	4123
LES VILLAGES VOVEENS	28150	320	ZR	49	12485	235

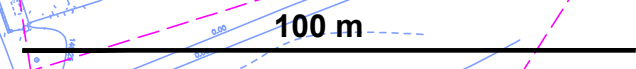
Les planches présentées ci-après, permettent de visualiser les parcelles impactées par l'aménagement de la voie de liaison.

Périmètre

Planche 2/2

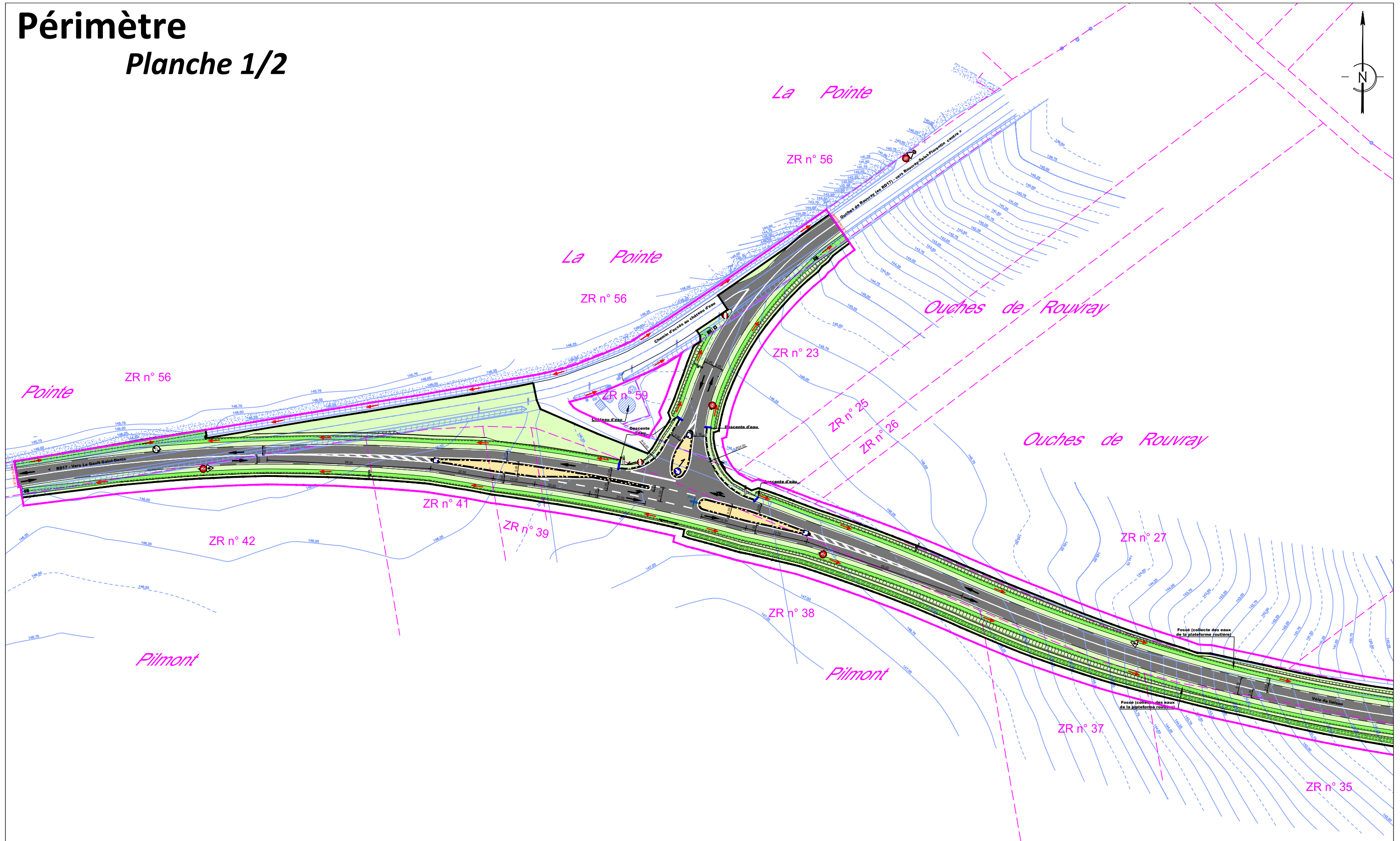
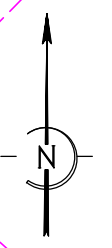







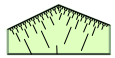









- | | | | | | |
|--|--|---|--------------------|---|---|
|  | Périmètre D.U.P.
(Déclaration d'utilité publique) |  | Trottoir |  | Limite cadastrale |
|  | Emprise du projet |  | Entrée chartière |  | Talus |
|  | Chaussée |  | Piste |  | Accès riverain |
|  | Ilot directionnel |  | Accotement enherbé |  | Fossé d'assainissement des eaux de bassin versant naturel |
| | |  | Fossé |  | Fossé d'assainissement des eaux routières |
| | | | |  | Sens d'écoulement des eaux routières |



Périmètre

Planche 1/2



- | | | | | | |
|--|--|---|--------------------|---|---|
|  | Périmètre D.U.P.
(Déclaration d'utilité publique) |  | Trottoir |  | Limite cadastrale |
|  | Emprise du projet |  | Entrée chartière |  | Talus |
|  | Chaussée |  | Piste |  | Accès riverain |
|  | Ilot directionnel |  | Accotement enherbé |  | Fossé d'assainissement des eaux de bassin versant naturel |
| | |  | Fossé |  | Fossé d'assainissement des eaux routières |
| | | | |  | Sens d'écoulement des eaux routières |

100 m